






JELMAGYARÁZAT:
 BELTERÜLETI SZABÁLYOZÁSI TERVEN SZABÁLYOZOTT TERÜLET



KÖTELEZŐ SZABÁLYOZÁSI ELEMÉK

-  SZABÁLYOZÁSI VONAL (tervezett községi telekhatár)
-  SZABÁLYOZÁSI SZÉLESSÉG
-  ÉPÍTÉSI ÖVEZET, ÖVEZET HATÁRA
-  MEGSZÜNTETŐ JEL
-  BELTERÜLET HATÁRA MEGLÉVŐ TERVEZETT
-  TELEPÍTENDŐ FASOR



ÉPÍTÉSI ÖVEZET, ÖVEZET JELE
 BEÉPÍTÉSRE NEM SZÁNT ÖVEZETEK:

-  KÖZÜTI KÖZLEKÉDÉSI TERÜLET
-  VÉDELMI ERDŐTERÜLET
-  TERMÉSZETKÖZELI TERÜLET
-  ÁLTALÁNOS MEZŐGAZDASÁGI TERÜLET
-  VÍZGAZDÁLKODÁSI TERÜLET





MÁS JOGSZABÁLY ÁLTAL ELRENDELTE ELEMÉK

-  MŰEMLEK MŰEMLEKI KÖRNYEZETE
-  ISMERT ÉS NYILVANTARTÁSBA VETT RÉGÉSZETILEG LELOHÉLY ÉS SZÁMA


TÁJ ÉS TERMÉSZETVÉDELIM

-  NATURA 2000 TERÜLET HATÁRA, EGYBEN RAMSARI TERÜLET IS
-  RAMSARI TERÜLET, HA NEM NATURA 2000 TERÜLET IS



ORSZÁGOS ÉS TÉRSÉGI TÁJ ÉS TERMÉSZETVÉDELIM, TÉRSÉGI ÖVEZETEK

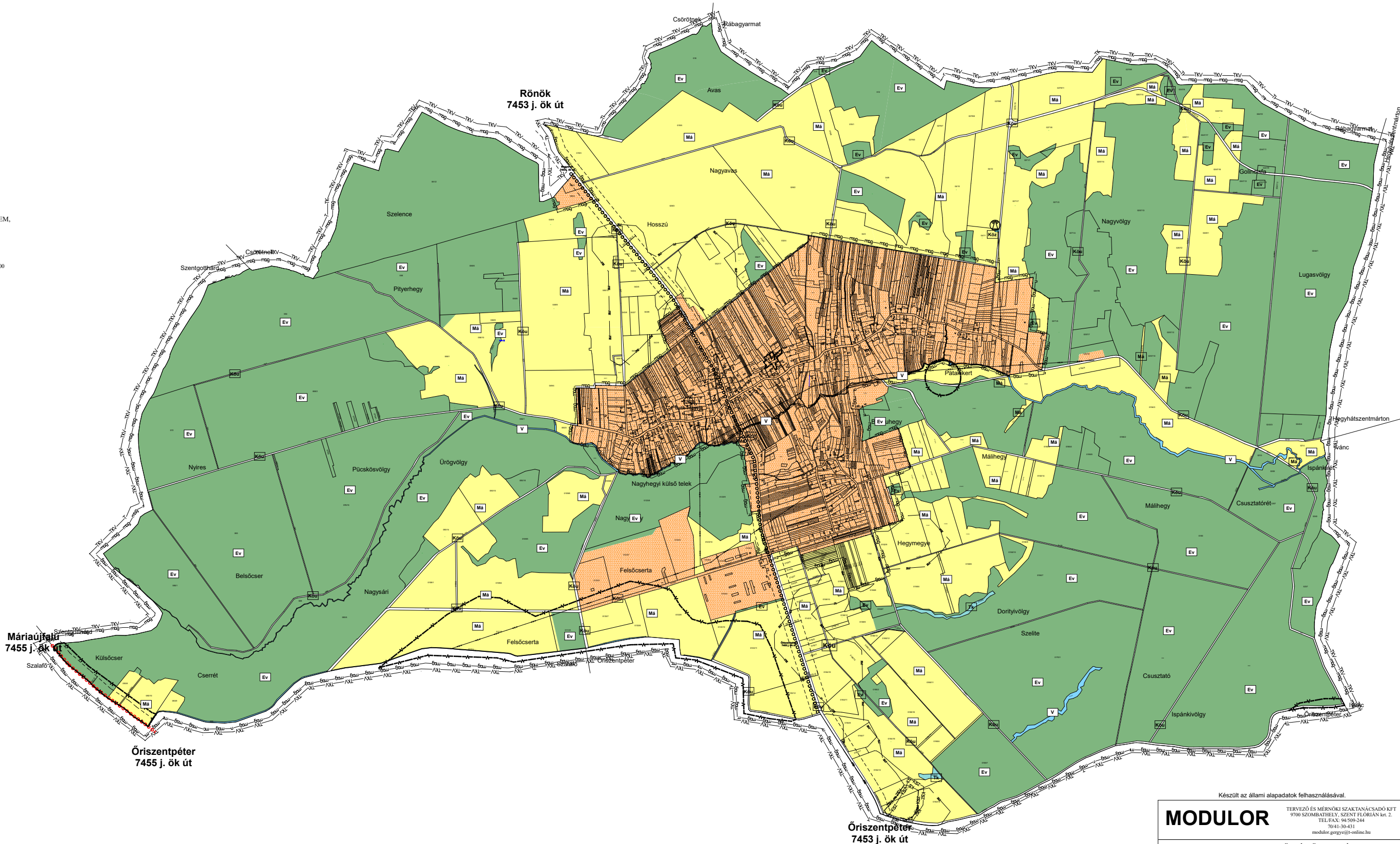
-  TÁJKÉPVÉDELMI TERÜLET ÖVEZETE
-  ORSZÁGOS VÍZMINŐSÉG-VÉDELMI TERÜLET ÖVEZETE
-  MAGTERÜLET ÖVEZETE, EGYBEN NATURA 2000 TERÜLET
-  JÓ TERMŐHELYI ADOTTSÁGÚ SZANTÓTERÜLET ÖVEZETE

EGYÉB KORLÁTOZÓ TÉNYEZŐK

-  VÉDŐTÁVOLSÁGÁNAK HATÁRA

JAVASOLT SZABÁLYOZÁSI ELEMÉK

-  JAVASOLT TELEKHA-TÁR
-  KERÉKPÁRÚT NYOMVONALA



Óriszentpéter
7453 j. ök út

2. melléklet a /2024.() önkormányzati rendelethez

Az itt nem szabályozott elemeket a Belterületi szabályozási tervlap tartalmazza.

Készült az állami alapadatok felhasználásával.

MODULOR		TERVEZŐ ÉS MÉRNÖKI SZAKTANÁCSADÓ KFT 9700 SZOMBATHELY, Szent Flórián ut. 2. TEL: FAX: 94-509-244 7041-30-431 modulor.gyogyev@online.hu
MEGRIZÓ:	KONDORFA KÖZSÉG ÖNKORMÁNYZATA	
RAJZ MEGNEV:	KÜLTERÜLETI SZABÁLYOZÁSI TERV /TERVEZET/	
FELELŐS TERVEZŐ:	TT11 18-0204/2026	MÉRÉ TARÁNY: M 1:20 000
TERVEZŐ MUNKATÁRS:	MSZ: 009/2018	RSZ:
	DÁTUM: 2024. ÁPR.	